

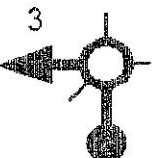
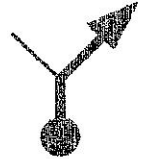

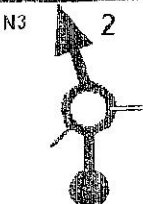


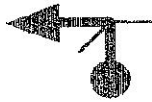
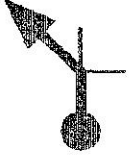


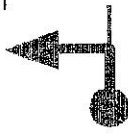

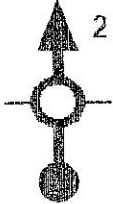
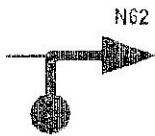









Kms Total	Kms Part	Itinéraire	Description
8. 9,3	0,5		Quatre-Chemins
7. 8,8	0,7		Quatre-Chemins
6. 8,1	0,1		Quatre-Chemins
5. 8,0	0,9		Chapelle Saint-Job E40
4. 7,1	3,7		Clermont
3. 3,4	3,4		Battice N3
2. 0,0	0,0		Herve N3 - Place de la Gare
1. 0,0	0,0	DEBUT Balade de Jacques Kerrens du 23/08/2009 GSM Club 0496/50.48.06	Herve



Kms total	Kms par	Image	Description
16. 22,2	0,5		Foyr
15. 21,7	4,2		Hévremont
14. 17,5	1,7		Halloux
13. 15,8	1,6		Goé
12. 14,2	0,3		Limbourg
11. 13,9	0,1	N61 	Limbourg N61 - Rue Guillaume Maisier
10. 13,8	3,7	 N61	Limbourg N61 - Rue Guillaume Maisier
9. 10,1	0,8	 2	Villers



Kms total	Kms restants	Indice	Description
24. 33,8	1,1		Spa N62 - Avenue Reine Astrid
23. 32,7	1,6		Spa
22. 31,1	0,9		Balmoral
21. 30,2	1,6		Balmoral
20. 28,6	0,1		Tiège
19. 28,5	0,5		Tiège
18. 28,0	4,6		Tiège
17. 28,4	1,2		Surister



RB	RB kms	RB nom	RB description
32. 59,8	3,2		La Gleize
31. 56,6	7,3		Stoumont
30. 49,3	2,2		Desnié
29. 47,1	2,7		Vert Buisson
28. 44,4	1,9		La Reid
27. 42,5	0,3		La Reid
26. 42,2	3,2		La Reid
25. 39,0	5,2		Spixhe








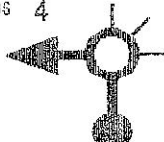


Emploi	Kms	Usage	Destination
40. 110	3,4		Rahier
39. 76	2,5		Monceau
38. 51	2,3		Brume
37. 23	2,6		Trois-Ponts
36. 02	0,2		Coo
35. 08	0,0	 Parking	Coo
34. 645	0,1	Arret du matin Le Val de la Cascade Tél 080/68.40.78 Parking à l'arrière	Coo RAZ
33. 644	4,6		Coo

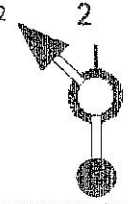


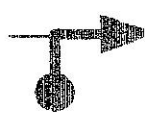


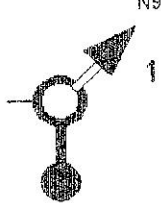



Kms Total	Kms Part	Image	Description
48. 50.2	7,8	N66 	Soheit-Tinlot N66 - Rue de Tantonville
47. 42.4	5,9		Ouffet
46. 36.5	0,9		Xhignesse
45. 35.6	6,9		Hamoir
44. 28.7	7,6		Ville
43. 21.1	0,4	E25 	Werbomont E25
42. 20.7	4,8	N30 2 	Werbomont N30
41. 15.9	4,9		Habiémont



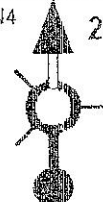
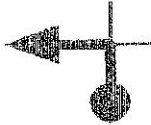


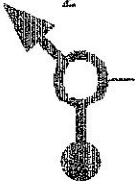
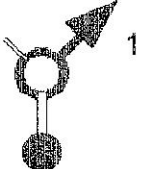


Kms Total	Kms Part	Image	Description
56. 2,3	2,3		Emptinne N97 - Chaussée de Liège
55. 75,1	0,0	 Arrêt de midi Au Petit Train Tél 083/61.22.09 GSM 0477/43.10.43	Hamois RAZ
54. 75,1	0,1		Hamois N97 - Chaussée de Liège
53. 75,0	0,2		Hamois N97 - Chaussée de Liège
52. 74,8	11,8		Hamois N97 - Chaussée de Liège
51. 63,0	4,1		Pailhe N636 - Route de Givet
50. 58,9	5,8		Modave N636 - Chaussée de Pailhe
49. 53,1	2,9		Strée N636 - Chaussée de Liège



Kms Total	Kms Pays	Image	Place/commune
64. 28,7	6,7	N92 	Anhée N92
63. 22,0	0,1		Dinant Rue Saint-Jacques
62. 24,9	8,7		Dinant Rue Saint-Jacques
61. 13,2	0,1	N936 	Achêne N936
60. 13,1	0,5		Achêne
59. 12,6	4,5	N97 	Achêne N97
58. 8,1	4,5	N97 	Barcenal N97 - Chaussée de Dinant
57. 3,6	1,3	N97 	Emptinne N97 - Chaussée de Liège



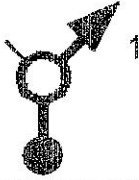

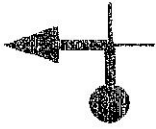





Kilométrage	Kms point	Indicateur	Description
72. 52,8	2,2	N90 	Beez N90 - Chaussée de Liège
71. 50,8	0,6	Station Shell Tél 081/30.03.04 	Namur Avenue Prince de Liège, 110 Liège
70. 50,0	0,6	N4 	Namur N4 - Avenue du Prince de Liège
69. 49,4	0,6		Namur
68. 48,8	7,9		Jambes
67. 40,9	7,5	N92 	Profondeville N92 - Chaussée de Dinant
66. 33,4	4,4	N92 2 	Annevoie-Rouillon N92 - Chaussée de Namur
65. 29,0	0,3	N92 1 	Anhée N92 - Chaussée de Namur



Kms total	Kms - arrêt	Image	Adresse
80. 11,7	11,5	N90 	Engis N90
79. 0,2	0,2	N90 	Neuville-sous-Huy N90 - Avenue de l'Industrie
78. 84,1	3,6	 Arrêt après-midi Brasserie Hutoise Tel 085/25.36.53	Huy BAZ
77. 88,5	0,4	N90 	Huy N90 - Quai d'Arona
76. 80,1	2,1	N90 	Huy N90 - Quai Dautrebande
75. 78,8	0,1	N90 	Huy N90 - Rue Joseph Wauters
74. 77,9	9,3	N90 	Saint-Leonard N90 - Avenue du Bosquet
73. 68,6	15,8	N90 	Andenne N90 - Avenue Roi Albert







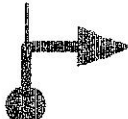



kms Total	kms Part	Image	Description
88. 31,6	2,0		Pouleur
87. 29,6	1,6		Souverain-Pré
86. 28,0	0,4		Esneux
85. 27,6	0,1		Esneux
84. 27,5	3,0		Esneux
83. 24,5	6,7		Plainevaux
82. 17,8	1,6	E46 	Ehein E46 - Route du Condroz
81. 16,2	4,5		Neuille-en-Condroz




Kms Total	Kms Part	Image	Description
96. 45,2	1,7		Banneux
95. 43,5	0,6		Louveigné N666 - Carrefour du Plein Vent
94. 42,9	5,1		Louveigné
93. 37,8	0,1		Sprimont N678 - Rue de la Coopérative
92. 37,7	0,0		Sprimont N30 - Fond Leval
91. 37,7	2,6		Sprimont N30 - Fond Leval
90. 35,1	0,2		Lincé
89. 34,9	3,3		Lincé



Kms Total	Kms Part	Symbole	Description
104. 58,6	1,0		Jose
103. 57,6	0,8		Xhendelesse
102. 56,8	1,5		Xhendelesse
101. 55,8	1,1		Xhendelesse
100. 54,2	0,4		Olne
99. 53,8	3,2		Olne
98. 50,8	0,0		Nessonvaux
97. 50,6	5,4	N61 	Nessonvaux N61 - Rue Franklin Roosevelt



N° de départ	Temps (min)	Message	Destination
106 62,1	0,8	FIN Merci de votre participation Rendez vous le 06/09/2009 Barbecue	Herve
105. 61,3	2,7	N3 2 	Herve N3 - Outre-Cour